Mapas Históricos de Chile durante la Colonia

Profesor Mario Arnello

Curso Fronteras de Chile

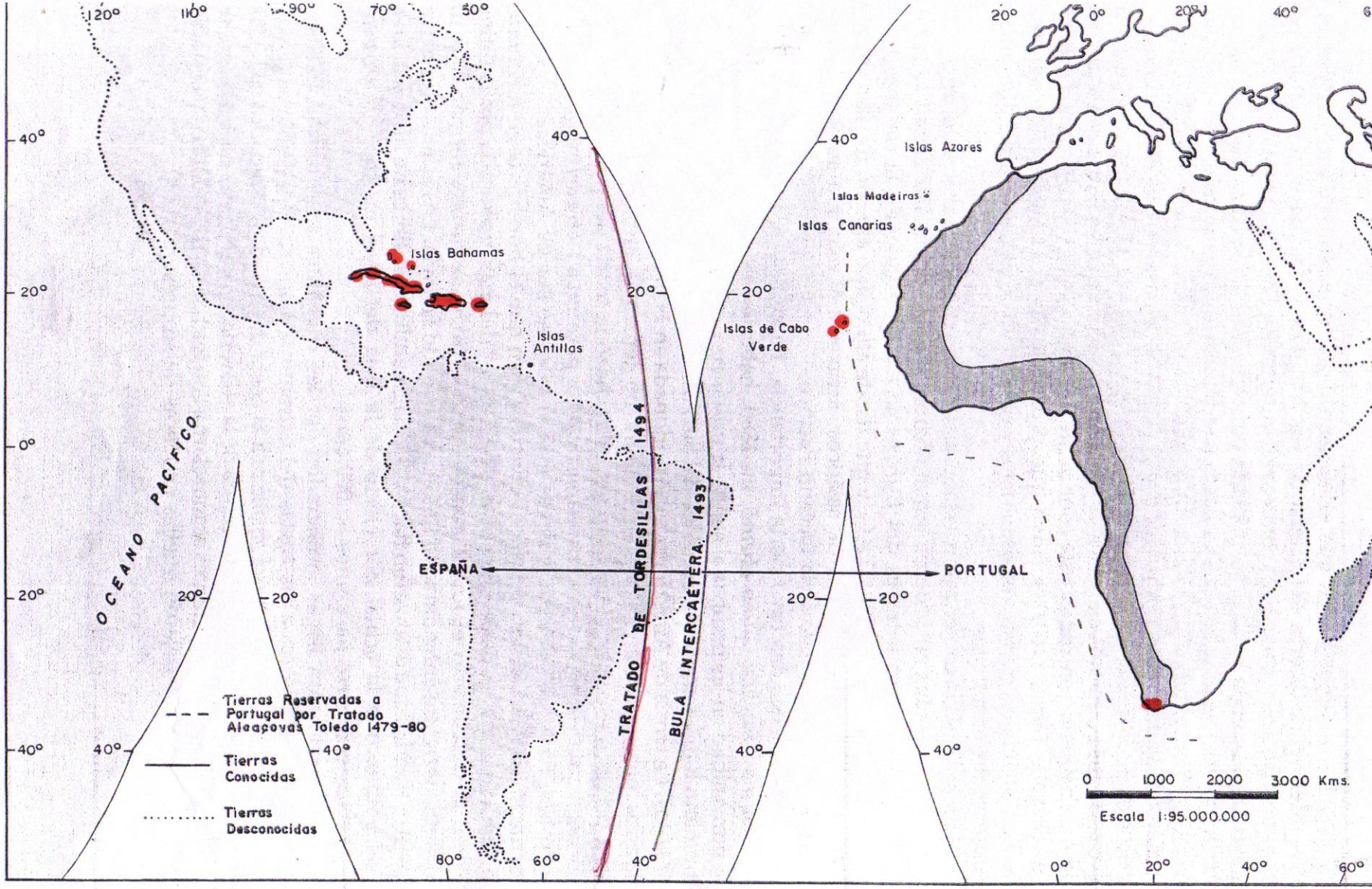

133°23' Este ↔ demarcación de Castilla ↔ 46°37' Oeste

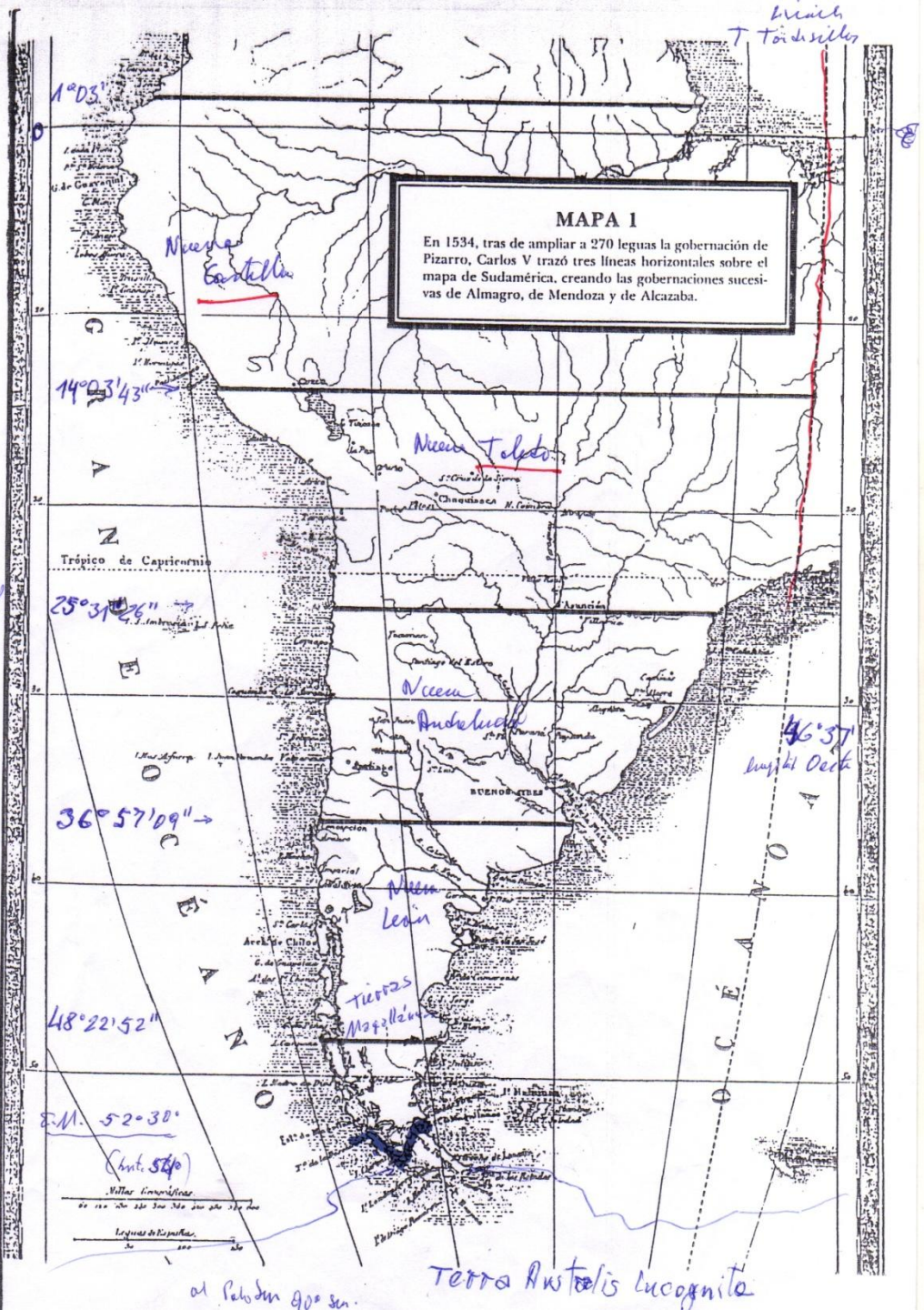
MAPA 1
En 1534, tras de ampliar a 270 leguas la gobernación de Pizarro, Carlos V trazó tres líneas horizontales sobre el mapa de Sudamérica, creando las gobernaciones sucesivas de Almagro, de Mendoza y de Alcazaba.
Trópico de Capricornio
BUENOS AIRES
Nueva Toledo
Nueva Andalucía
Nueva León
Tierras Magallánicas
Terra Australis incognita

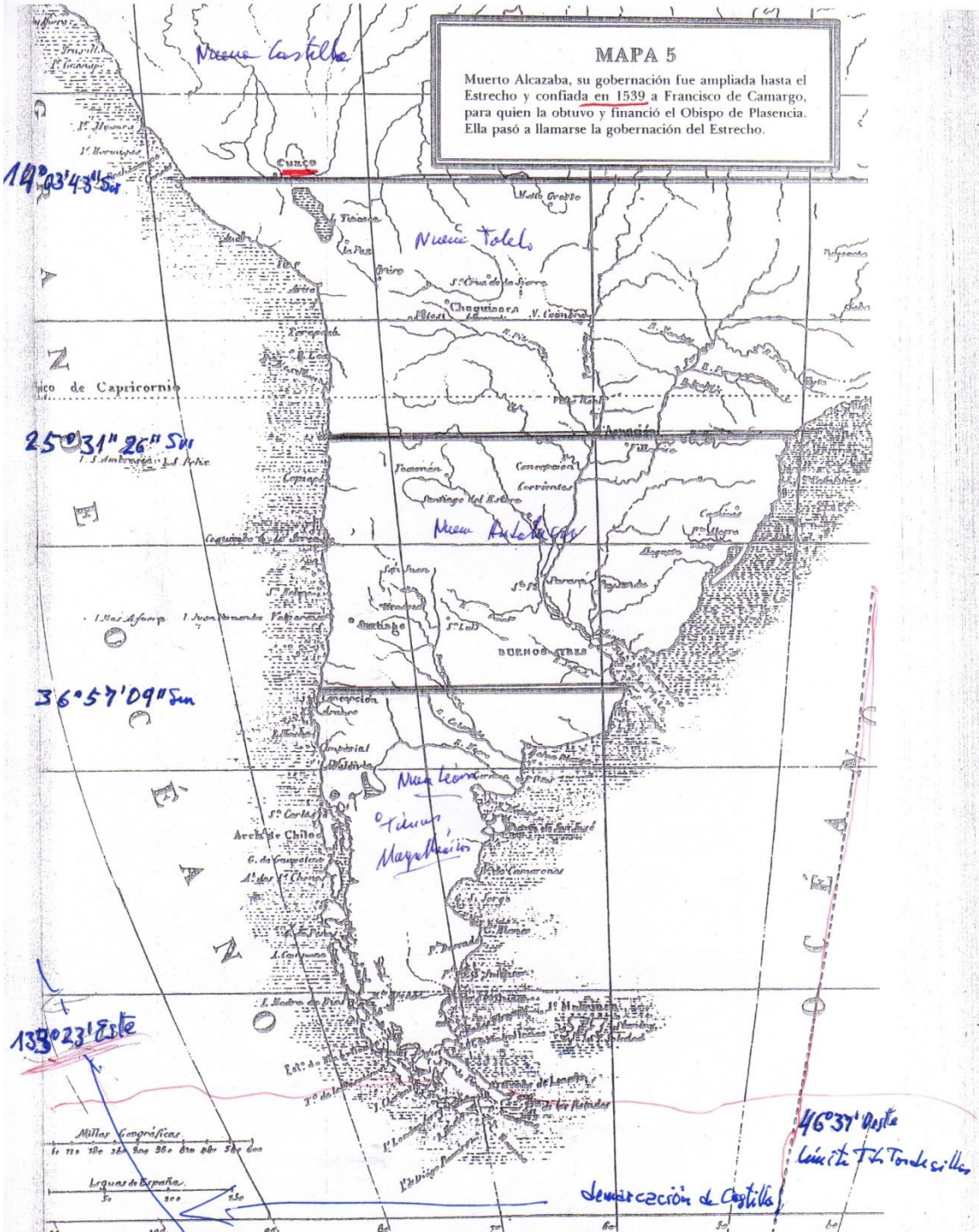
MAPA 5
Muerto Alcazaba, su gobernación fue ampliada hasta el Estrecho y confiada en 1539 a Francisco de Camargo, para quien la obtuvo y financió el Obispo de Plasencia. Ella pasó a llamarse la gobernación del Estrecho.
Nueva Castilla
Nueva Toledo
Nueva Andalucía
Nueva Leon
Tierra Magallanica
CUSCO
BUENOS AIRES
Trópico de Capricornio
Millas Geográficas
Leguas de España
14°03'43" Sur
25°31'26" Sur
36°57'09" Sur
139°23' Este
46°37' Oeste
Demarcación de Castilla
Línea de Tordesillas

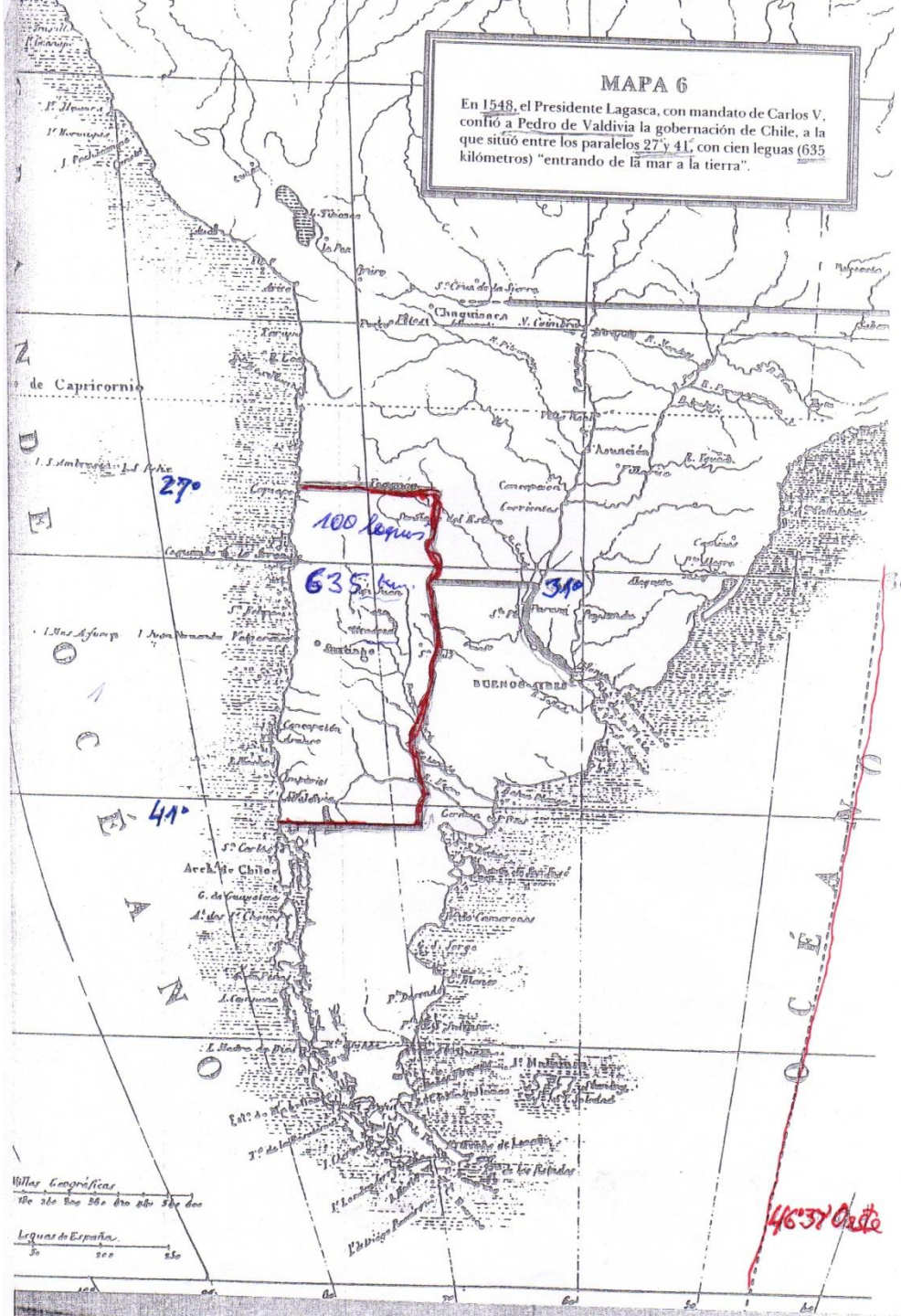
MAPA 6
En 1548, el Presidente Lagasca, con mandato de Carlos V, confió a Pedro de Valdivia la gobernación de Chile, a la que situó entre los paralelos 27° y 41°, con cien leguas (635 kilómetros) "entrando de la mar a la tierra".
de Capricornio
27°
100 leguas
635 km
31°
41°
BUENOS AIRES
Archip.o de Chiloe
46°37' Oeste

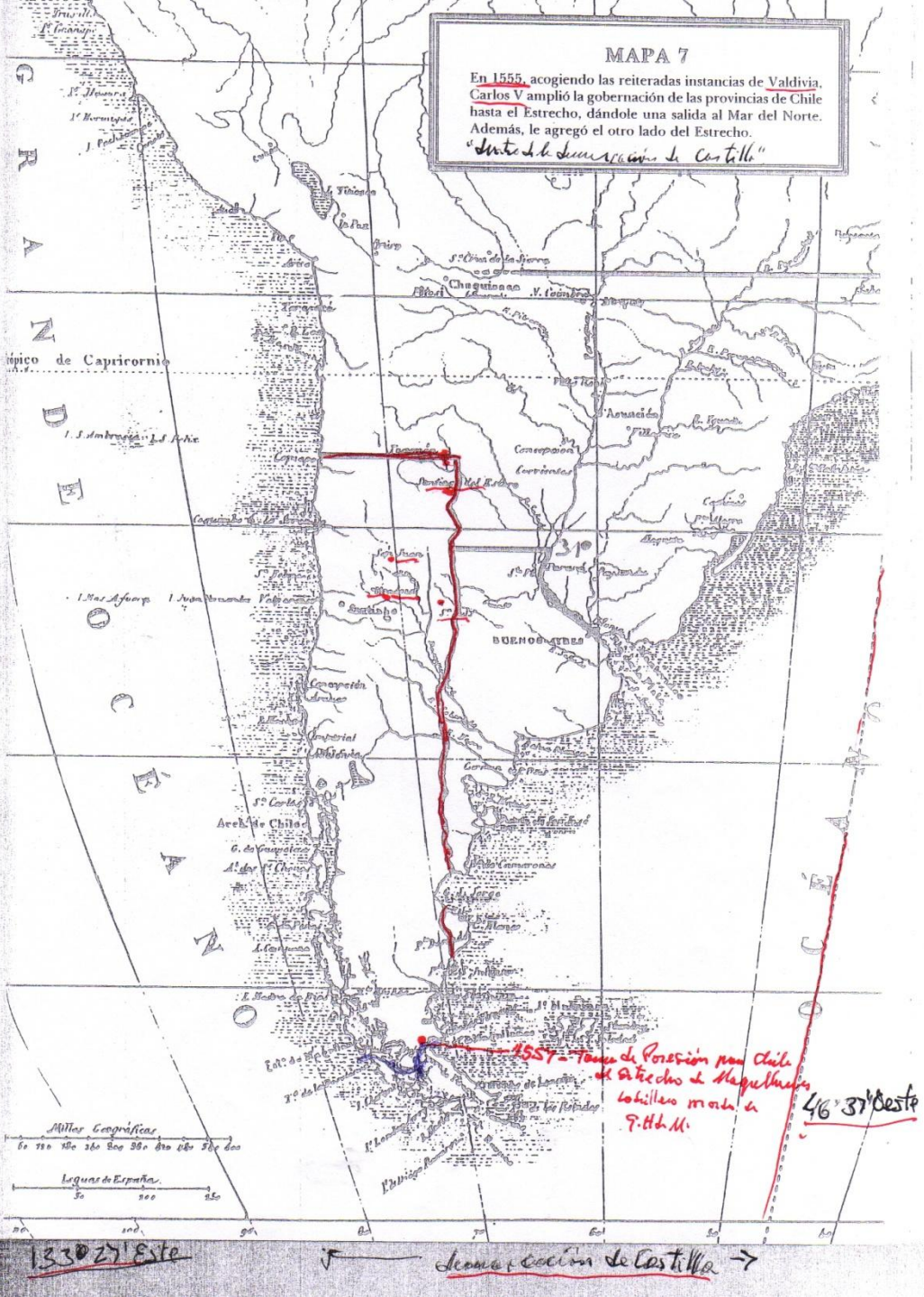
MAPA 7
En 1555, acogiendo las reiteradas instancias de Valdivia, Carlos V amplió la gobernación de las provincias de Chile hasta el Estrecho, dándole una salida al Mar del Norte. Además, le agregó el otro lado del Estrecho.
"Sante S.h. Demarcación de Castilla"
Trópico de Capricornio
Buenos Ayres
Arch.o de Chiloe
1557 - Toma de Posesión para Chile del Estrecho de Magallanes
Millas Geográficas
Leguas de España
133° 27' Este
Demarcación de Castilla
46° 37' Oeste

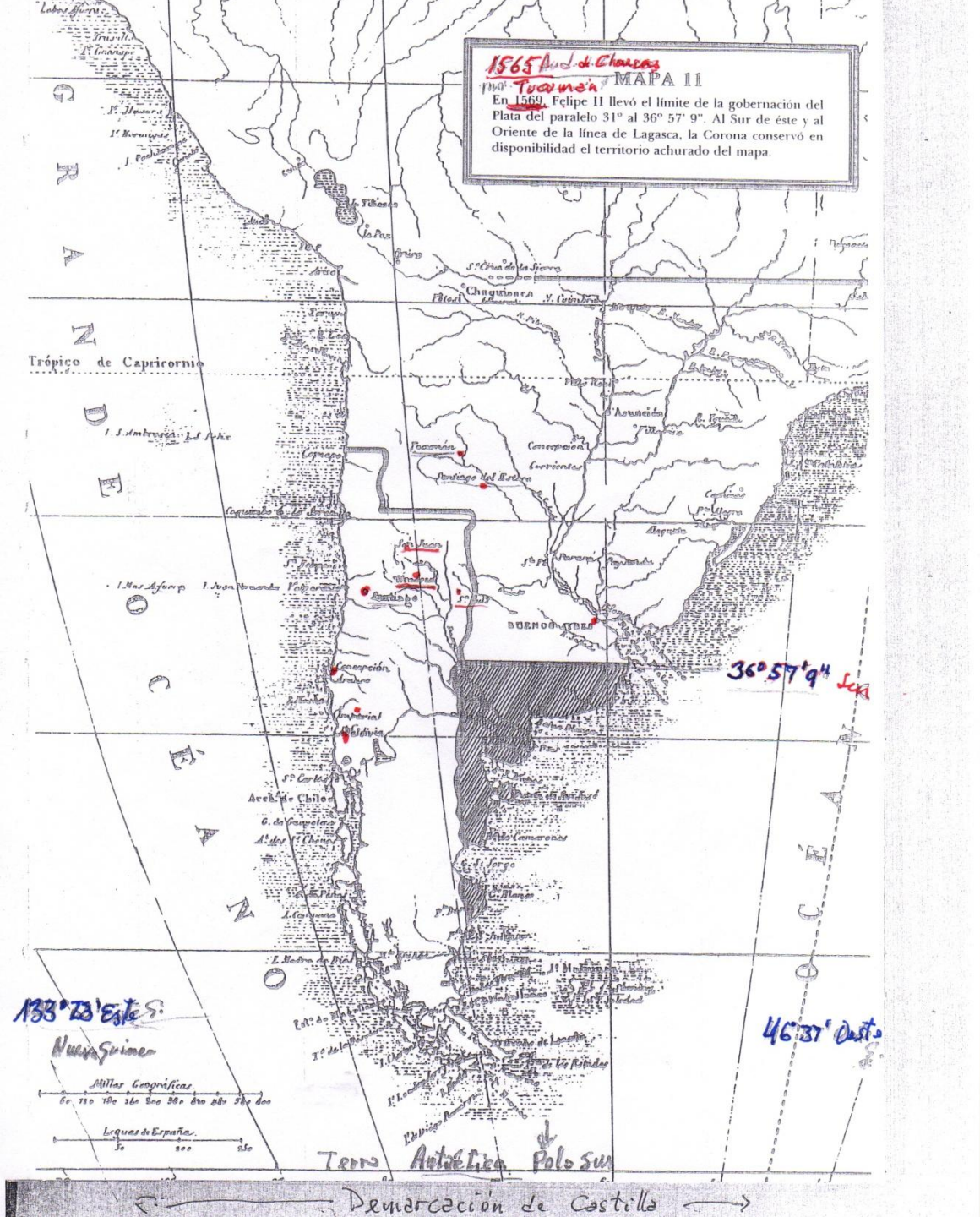
1565 Aud. de Charcas
Tucumán
MAPA II
En 1569, Felipe II llevó el límite de la gobernación del Plata del paralelo 31° al 36° 57' 9". Al Sur de éste y al Oriente de la línea de Lagasca, la Corona conservó en disponibilidad el territorio achurado del mapa.
Trópico de Capricornio
ZONA TEMPLADA
OCEANO PACÍFICO
OCEANO ATLÁNTICO
Chuquisaca
Tucumán
Santiago del Estero
Asunción
BUENOS AIRES
Concepción
Imperial
Valdivia
Arch.o de Chiloe
36° 57' 9"
133° 23' Este
46° 37' Oeste
Nueva Guinea
Millas Geográficas
Leguas de España
Tierra Antártica
Polo Sur
Demarcación de Castilla

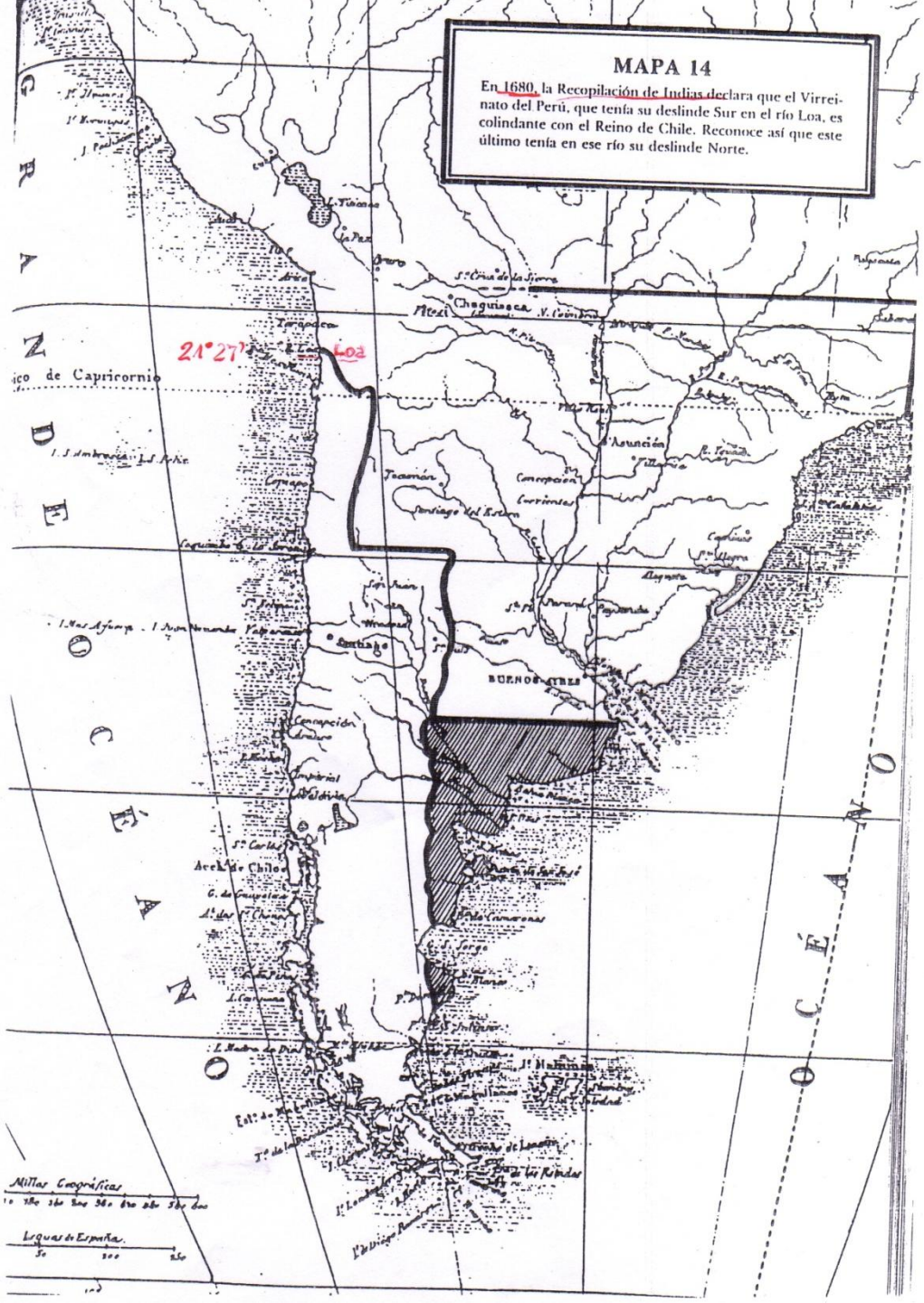
MAPA 14
En 1680, la Recopilación de Indias declara que el Virreinato del Perú, que tenía su deslinde Sur en el río Loa, es colindante con el Reino de Chile. Reconoce así que este último tenía en ese río su deslinde Norte.
21° 27'
Loa
Trópico de Capricornio
Chuquisaca
Asunción
Santiago
BUENOS AIRES
Concepción
Valdivia
Archipiélago de Chiloe
OCÉANO PACÍFICO
OCÉANO
Millas Geográficas
Leguas de España.

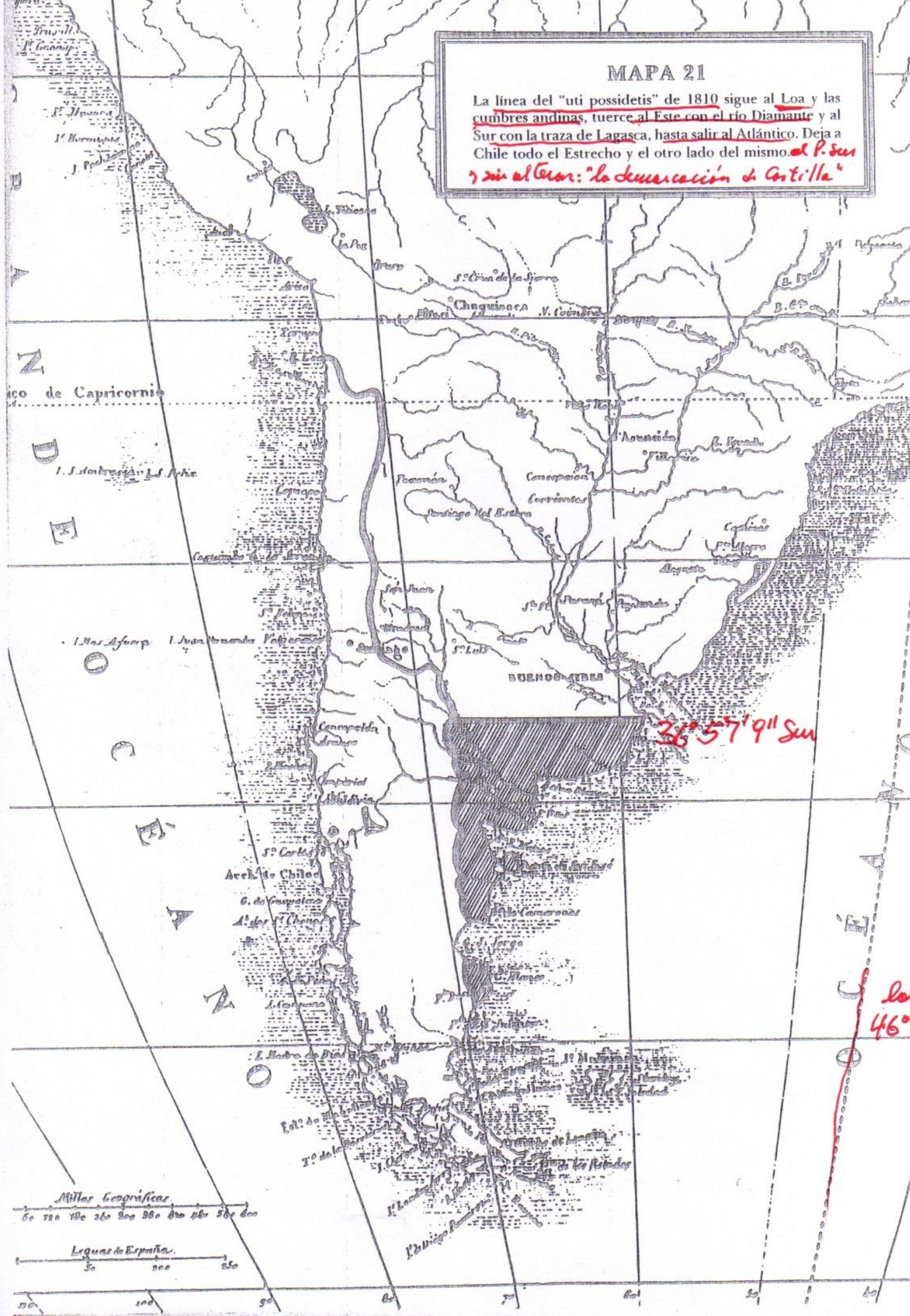

MAPA 21

La línea del "uti possidetis" de 1810 sigue al Loa y las cumbres andinas, tuerce al Este con el río Diamante y al Sur con la traza de Lagasca, hasta salir al Atlántico. Deja a Chile todo el Estrecho y el otro lado del mismo. "la demarcación de Castilla"

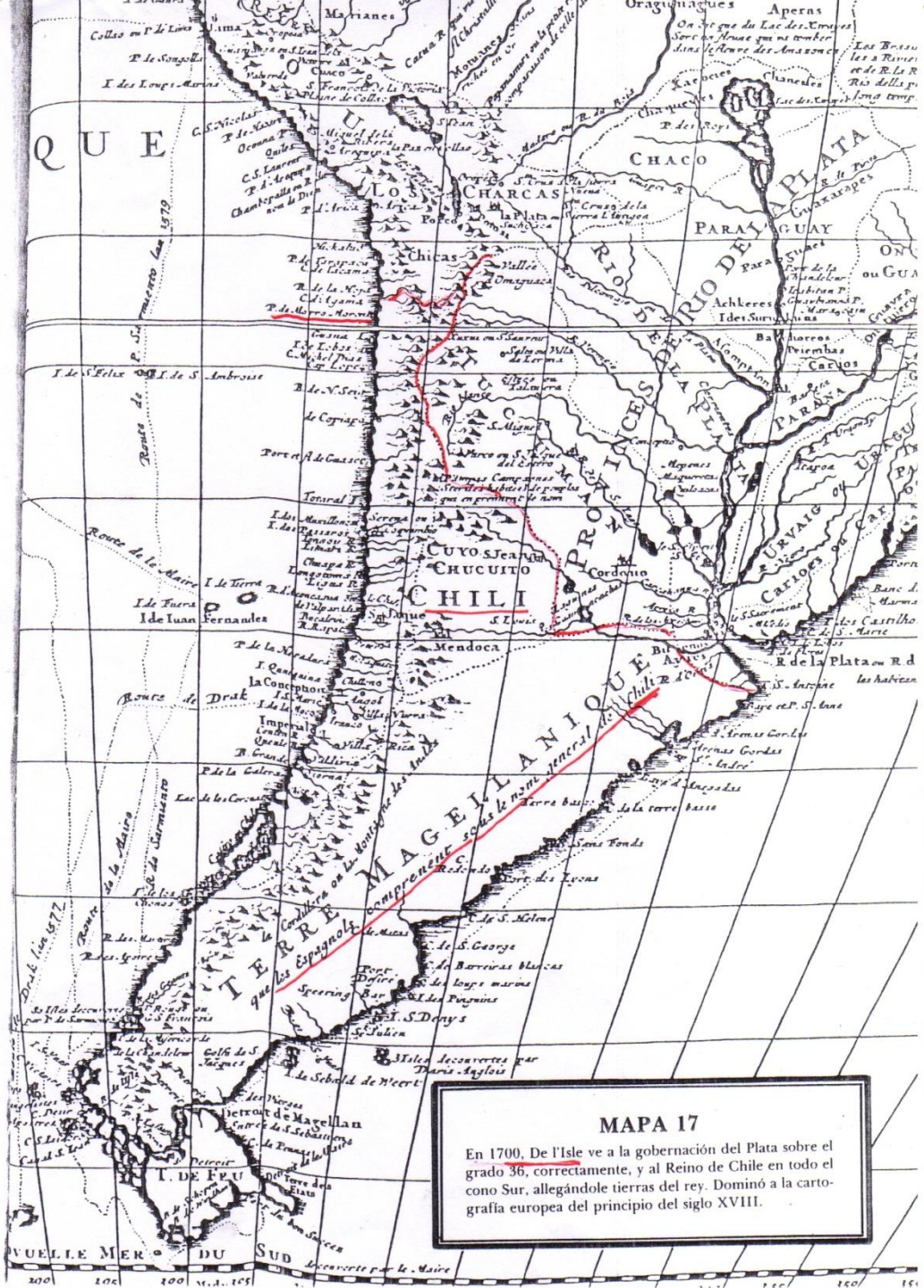

MAPA 17

En 1700, De l'Isle ve a la gobernación del Plata sobre el grado 36, correctamente, y al Reino de Chile en todo el cono Sur, allegándole tierras del rey. Dominó a la cartografía europea del principio del siglo XVIII.

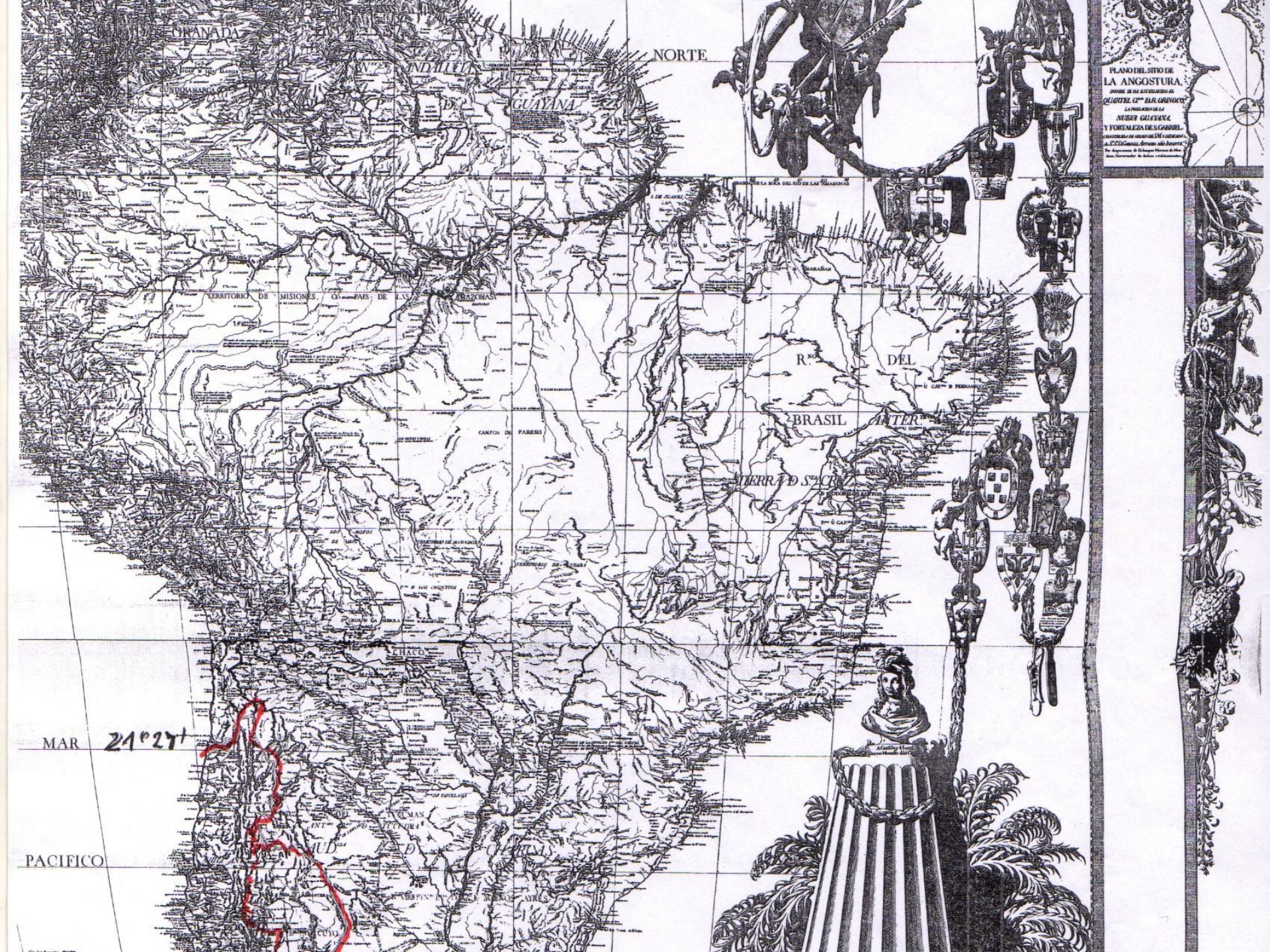
GRANADA
NORTE
GUAYANA
TERRITORIO DE MISIONES
PAIS DE LOS AMAZONAS
R.^no DEL
BRASIL
TIERRA D S.^TA CRUZ
CAMPOS DE PARESIS
CHACO
MAR
21°27'
PACIFICO
PLANO DEL SITIO DE
LA ANGOSTURA
QUARTEL G.^ral D.^L ORINOCO
NUEVA GUAYANA
Y FORTALEZA DE S. GABRIEL

CHILE
PAIS DE LOS PAMPAS
PAIS DEL TUYU
COMARCA DESIERTA
DE PATAGONIA
P. de Valparayso
SANTIAGO
Melipilla
Rancagua
R. Maypo
R. Rapel
R. Maule
Talca
Chillan
R. Ytata
P. de la Concepcion
Boca y Tetas del R. Biobio
Villa de Tucapel
R. Tolten
Valdivia
Osorno
Chacao
CHILOE
Castro
GOLFO DE CHONOS
Ó ARCHIPIELAGO DE
R. Colorado
Laguna del Tehuel
Y. Leuvuches
N. MOLUCHE
N. HUILLI - MOLUCHES
N. TEHUELCHUS
N. SERRANOS
N. CHOLE HECHELC
N. CHECHEHET Moderna
N. DOQUETEC
N TOELCHUS de a Caballo
TOELCHUS de apie
Y. Toelchus
Y. Puelches meridionales
Ys. Puelches Septentrionales
Y. Dihuihets
N. DIHUIHET
N. PEHUENCHE
N. LEUVUCHE
HUILLICHES
N. PUELCHE, Ó TALUHET
N. TALUHET
N. SANQUELCHE
N. ATSCHAUGH
N. CALILLE-HET
CHECHEHETS Antiguos
PDCIA DE MENDOZA
Lagunas del Desaguadero
Villa de Lujan
BUENOS AYRES
Colonia del Sacram.
PARANA
CHARRUAS
Camino poco frequentado por las Correrias de los Pampas
Camino de Pehuenches ó Picunches
L. Lobos
M. Tandil
L. Brabo
M. Casuhati
Salina
Pais del Diablo
Hueuque Leuvu
R. Hueuque
Cabo Aporcelado
R. Colorado, ó de las Barrancas
Bahia sin fondo, ó P. de S. Matias
C. Redondo
Ens. de Sardinas
C. de Sta. Helena
B. de los Camarones, ó de las Cabras
Y. Chulilan-cunis

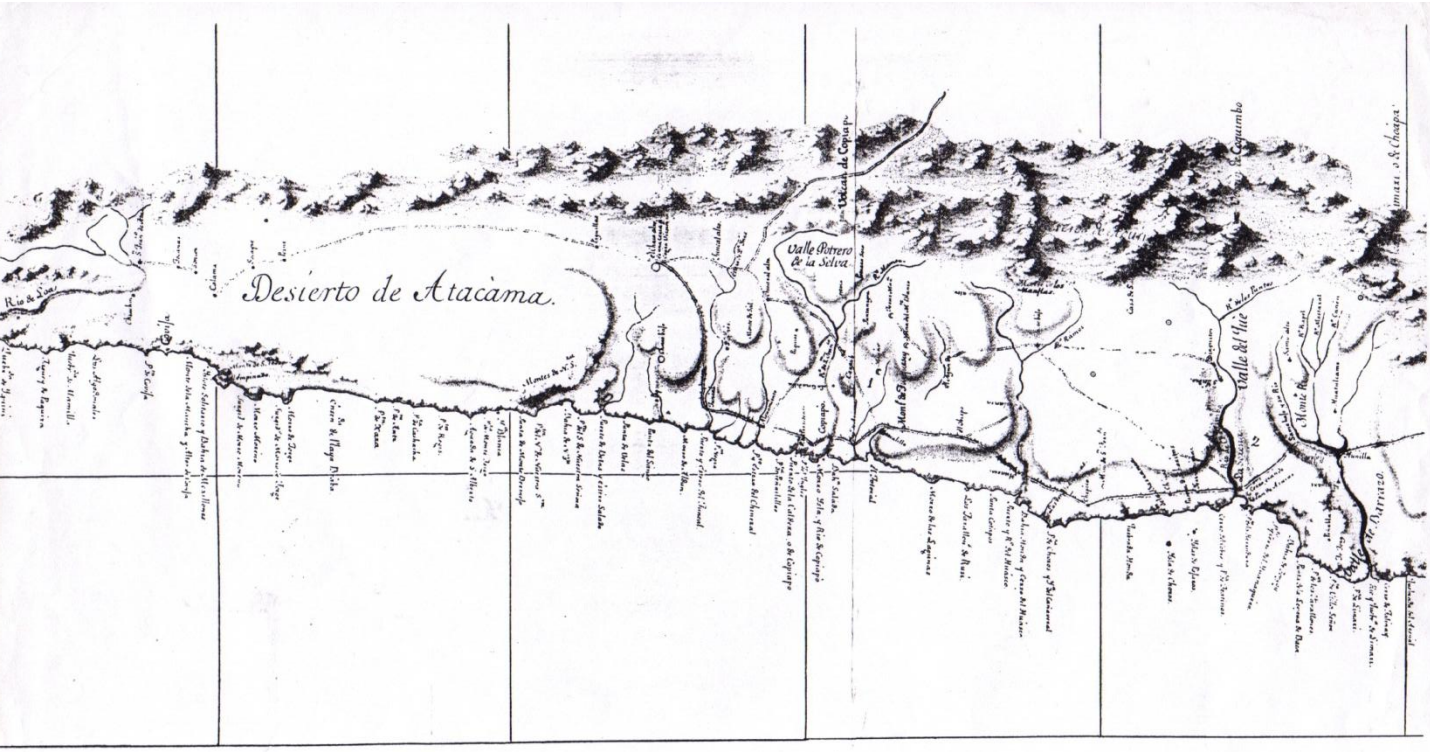

Plano general del Reyno de Chile

en la America Meridional

que comprehende desde 21½ hasta 47 grados de Latitud S. y desde 61½ hasta 75. de Longitud Occidental de Cadiz

Hecho de Orden del Exmo S.or Virrey del Perù Fr. D.n Fran.co Gil y Lemos

Por D.n Andres Baleato, año de 1793.

Fragmento del mapa de Baleato que comprende el territorio del Desierto de Atacama.